

# OBEC RADOĽA

Číslo: 197/2022-1

Vybavuje: Čierňava

Č.i. 041/433 9351

Kysucké Nové Mesto 19.09.2022

**VEC: Oznámenie o začatí územného konania a nariadenie ústneho pojednávania –**

## VEREJNÁ VYHLÁŠKA

**Stredoslovenská distribučná, a.s. Žilina, Pri Rajčianke 2927/8, 010 47 Žilina, v zastúpení ELSPOL-SK s.r.o., Miestneho priemyslu 1085, 029 01 Námestovo, si uplatnila dňa 08.09.2022 na stavebnom úrade návrh na vydanie územného rozhodnutia o umiestnení líniovej stavby:**

**„15267– Radol'a – Brezie nižné –zahustenie TS“**

(Objekt: SO.01 Montáž novej VNP, PS.01 Montáž novej TS 111/ts/radola\_skalka, SO.02 Presmerovanie NNK) na pozemku č. KN-C: 2563/2, 2563/1, 2559/2, 2564, 2592/9, KN-E: 1832/5, 1897/1 v katastrálnom území **Radol'a**. Uvedeným dňom bolo začaté územné konanie.

**Obec Radol'a**, ako príslušný stavebný úrad podľa § 117 ods. 1 zákona č. 50/1976 Zb. o územnom plánovaní a stavebnom poriadku (stavebný zákon) v znení neskorších zmien a doplnkov v súlade s ust. § 36 ods. 1 a ods. 4 stavebného zákona oznamuje začatie územného konania verejnou vyhláškou účastníkom konania a dotknutým orgánom a súčasne nariaďuje k prejednaniu návrhu ústne pojednávania na deň

**18.10.2022 o 9,00 h,**

ktoré sa uskutoční na stavebnom úrade – **Spoločný obecný úrad, pracovisko v Kysuckom Novom Meste (so sídlom v budove Hasičskej stanice Kysucké Nové Mesto), ul. Družstevná č. 1052, II. poschodie, č. dverí 324.**

Účastníci konania môžu do podkladov rozhodnutia nahliadnuť pred pojednávaním na stavebnom úrade v Kysuckom Novom Meste v stránkové dni (pondelok, streda, piatok) a najneskôr pri ústnom pojednávaní, pretože na neskoršie podané námietky sa neprihliadne.

Stavebný úrad upozorňuje, že v odvolacom konaní sa neprihliada na námietky a pripomienky, ktoré nebudú uplatnené v tomto konaní, hoci uplatnené mohli byť.

Ak sa nechá niektorý z účastníkov konania zastupovať, predloží jeho zástupca písomnú plnú moc. Dotknuté orgány oznámia svoje stanoviská v rovnakej lehote, v ktorej môžu uplatniť svoje námietky a pripomienky účastníci územného konania. Ak dotknutý orgán, ktorý bol vyrozumený o začatí územného konania, neoznámia v určenej alebo predĺženej lehote svoje stanovisko k navrhovanej stavbe, predpokladá sa, že so stavbou z hľadiska ním sledovaných záujmov súhlasí.

**Obec RUDINA**  
spoločný obecný úrad  
pracovisko v Kysuckom Novom Meste  
Družstevná 1052, 024 01 Kysucké Nové Mesto

starosta obce

**Toto oznámenie má povahu verejnej vyhlášky podľa § 36 ods. 4 stavebného zákona a musí byť vyvesené po dobu 15 dní na úradnej tabuli a internetovej stránke obce spolu so situáciou umiestnenia stavby.**

Vyvesené dňa **7 - 10 - 2022**

Zvesené dňa .....

Pečiatka a podpis oprávneného zástupcu obce:

Doručí sa:

1. Účastníkom konania - sa doručuje verejnou vyhláškou podľa § 36 ods. 4 stavebného zákona

- dotknutým orgánom:

2. Regionálny úrad verejného zdravotníctva v Čadci, Ul. Palárikova 1156
3. OR Hasičského a záchranného zboru v Čadci, Ulica A. Hlinku 4, 022 01 Čadca
4. Okresný úrad Žilina, pozemkový a lesný odbor, Vysokoškolákov 8556/33B, 010 08 Žilina
5. Okresný úrad Kysucké Nové Mesto, odbor starostlivosti o životné prostredie Litovelská 1218, 024 01 Kysucké Nové Mesto
6. Krajský pamiatkový úrad Žilina, Mariánske nám. 19, 010 01 Žilina
7. SPP-distribúcia, a.s., Mlynské Nivy 44/b, 825 11 Bratislava
8. Okresný úrad Žilina, odbor cestnej dopravy a pozemných komunikácií, Vysokoškolákov 8556/33B, 010 08 Žilina
9. Stredoslovenská distribučná a.s. so sídlom Pri Rajčianke 2927/8, 010 47 Žilina





10. Na vedomie: sp zást. navrhovateľa / 11. spis

Príloha: Situácia umiestnenia stavby





**Legenda značiek:**

-  Navrh. zemné vedenie VN
-  Navrh. uzemnenie VN
-  Navrh. bloková trafostanica
-  Navrh. úsekový odpojovač
-  Navrh. výstrižná tabuľka
-  Navrh. zvodnice prepážia

-  Exist. vzdušné vedenie VN
-  Exist. zemné vedenie VN
-  Exist. jednoduchý betónový podperný bod VN
-  Exist. úsekový odpojovač
-  Exist. dvojité ukotvenie

-  Navrh. zemné vedenie NN
-  Exist. zemné NN vedenie
-  Demoniť až exist. NN vedenie

-  Asfaltová cesta
-  Cestné pruhy
-  Oplotenie vodného zdroja

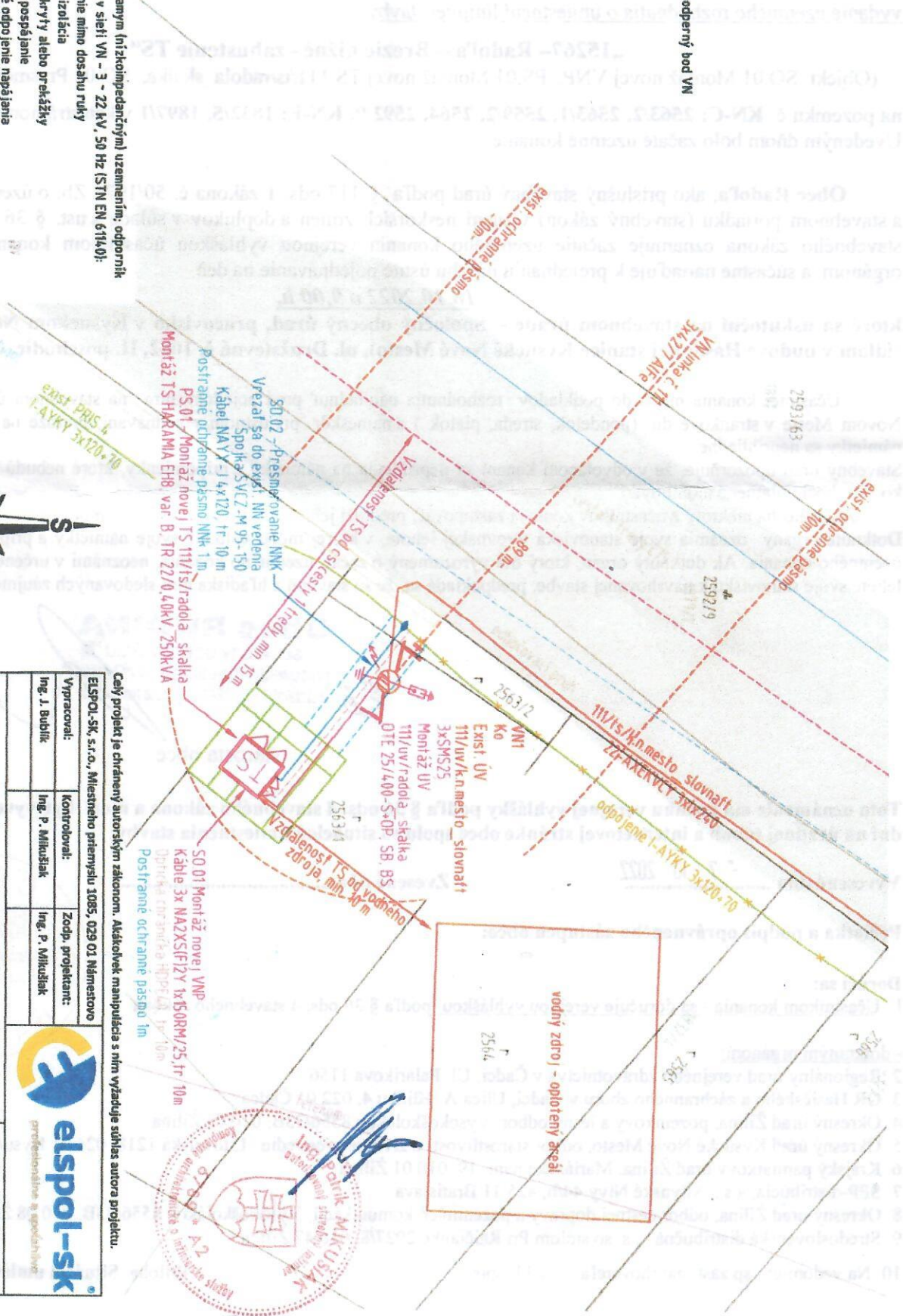
-  Katastrálna mapa KNK
-  Katastrálna mapa KNE

**Legenda farieb:**

- Navrhované časti VN siete
- - - Existujúce časti VN siete
- Navrhované časti NN siete
- - - Existujúce časti NN siete
- Navrhované postranné ochranné pásma
- - - Uzemňovacia sústava trafostanice

**Rozvodná sústava VN:**  
 Sieť s priamym (nizkoinpedančným) uzemením; odporník  
 Ochrana pred zásahom elektrickým prúdom v sieti VN - 3 - 22 kV, 50 Hz (STN EN 61140):  
 Ochrana v bežných podmienkach: Umiestnenie mimo dosahu ruky  
 Základná izolácia  
 Zábrany, kryty alebo prekážky  
 Ochranné pospájanie  
 Samočiné odpojenie napájania  
 Odstránenie potenciálu

**Ochrana pred úrazom elektrickým prúdom v sieti NN - 3 - 230/400V, 50Hz, TN-C (STN 33 2000-4-4-1):**  
 Ochrana v bežných podmienkach: Ochrana izolovaním živých častí  
 Ochrana zbránami alebo krytmi  
 Ochrana umiestnením mimo dosahu  
 Ochrana samočinným odpojením napájania  
 Ochrana pri poruche:



Celý projekt je chránený autorským zákonom. Akkoľvek manipulácia s ním vyžaduje súhlas autora projektu.

ELSPOL-SK, s.r.o., Miestostreho priemyslu 3085, 029 03 Mnísestovo		Zodp. projektant:	
Vypracoval:	Ing. J. Bublík	Kontroloval:	Ing. P. Mikuštiak
Investor:	Stredoslovenská distribučná, a. s., Pri ňajblíhne 2927/6, 010 47 Žilina	Suplet:	DNS
Stavba:	15267 - Radola - Brezle nižné Zahusenie TS	Formát:	A4
Miesto stavby:	KÚ Radola	Dátum:	05/22
Obsah:	Situčný výkres stavby	Mierka:	1:250
		Číslo listu:	01
		Číslo výkresu:	01

