

OKRESNÝ ÚRAD ŽILINA

Pozemkový a lesný odbor

pozemkové oddelenie

Vysokoškolákov 8556/33B, 010 08 Žilina

č.: OU-ZA-PLO1-2024/001922/Št/ZUNP-Oz

V Žiline, dňa 30. 04. 2024

Vec

Platnosť a platné znenie zásad umiestnenia nových pozemkov projektu pozemkových úprav v katastrálnom území **Radol'a**

– oznámenie

Okresný úrad Žilina – pozemkový a lesný odbor (ďalej len „OÚ-PLO“) ako príslušný správny orgán podľa § 5 ods. 4 zákona č. 330/1991 Zb. o pozemkových úpravách, usporiadaní pozemkového vlastníctva, pozemkových úradoch, pozemkovom fonde a pozemkových spoločenstvách v znení neskorších predpisov (ďalej len „zákon“) na vyhotovenie projektu pozemkových úprav v katastrálnom území Radol'a, vypracoval v súlade s § 11 zákona zásady umiestnenia nových pozemkov (ďalej len „ZUNP“).

V súlade s § 11 ods. 23 zákona OÚ-PLO doručil návrh ZUNP známym vlastníkom do vlastných rúk a zároveň návrh ZUNP zverejnil verejnou vyhláškou č. OU-ZA-PLO1-2024/001922/ZUNP-Vv zo dňa 24. 1. 2024. V zmysle § 11 ods. 23 zákona, zásady umiestnenia nových pozemkov sú platné, ak s nimi súhlasia vlastníci, ktorí vlastnia najmenej dve tretiny výmery pozemkov, na ktorých boli nariadené pozemkové úpravy.

Týmto oznamujeme všetkým účastníkom pozemkových úprav v katastrálnom území Radol'a, že ZUNP sú

p l a t n é,

nakoľko s nimi súhlasia vlastníci, ktorí vlastnia viac ako dve tretiny výmery pozemkov, na ktorých boli nariadené pozemkové úpravy.

Zároveň zverejňujeme platné znenie ZUNP, ktoré tvoria prílohu tohto oznámenia.

Príloha:
ZUNP – písomná a grafická časť

Okresný úrad Žilina
pozemkový a lesný odbor
Vysokoškolákov 8556/33B
010 08 Žilina

Ing. Štefan Macásek
vedúci odboru

Návrh zásad umiestnenia nových pozemkov

Projekt pozemkových úprav Radoľa

Úvod

Návrh zásad umiestnenia nových pozemkov v projekte pozemkových úprav Radoľa (ďalej len „ZUNP“) bol vypracovaný v súlade s § 11 ods. 18 zákona č. 330/1991 Zb. o pozemkových úpravách, usporiadaní pozemkového vlastníctva, pozemkových úradoch, pozemkovom fonde a o pozemkových spoločenstvách v znení neskorších predpisov (ďalej len „zákon“), v súlade so schválenými Všeobecnými zásadami funkčného usporiadania územia projektu pozemkových úprav Radoľa (ďalej len „VZFU“) a spracovaním písomných vyjadrení vlastníkov.

Návrh ZUNP bol pripravený zhotoviteľom projektu pozemkových úprav Radoľa (ďalej len „PPÚ Radoľa“) spoločnosťou SGS Holding a.s. Banská Bystrica. Neoddeliteľnou súčasťou týchto ZUNP je grafická príloha v mierke 1: 17 000.

A: Zásady vyplývajúce zo zákona

1. Za pozemky podliehajúce pozemkovým úpravám patrí vlastníkom pozemkov vyrovnanie zodpovedajúce hodnote ich pozemkov a trvalých porastov, ktoré sa na nich nachádzajú; vyrovnanie patrí aj vlastníkom spoluvlastníckych podielov, pričom okresný úrad musí zohľadniť úbytky pre spoločné zariadenia a opatrenia podľa § 12 ods. 8 zákona. Vyrovnanie sa poskytuje vlastníkom pozemkov a vlastníkom spoluvlastníckych podielov na iných pozemkoch (ďalej len „nový pozemok“) (§ 11 ods. 1, 2 zákona).
2. Ak tento zákon neustanovuje inak, nové pozemky majú byť svojím druhom, výmerou, bonitou, polohou a hospodárskym stavom primerané pôvodným pozemkom, pričom sa prihliada na výhody získané pozemkovými úpravami. Pri zmene druhu pozemku z dôvodov riešenia protierózných opatrení a iných opatrení navrhnutých vo všeobecných zásadách funkčného usporiadania územia sa za pôvodný druh pozemku považuje navrhovaný stav. Nové určenie hodnoty takéhoto pozemku sa vykoná v rámci aktualizácie registra pôvodného stavu (§ 11 ods. 3 zákona).
3. Nové pozemky vlastníka sú primerané, ak rozdiel hodnoty pôvodných pozemkov a nových pozemkov vlastníka nepresahuje desať percent hodnoty pôvodných pozemkov vrátane pozemkov alebo ich časti potrebných na spoločné zariadenia a opatrenia. S písomným súhlasom vlastníka možno v jeho neprospech prekročiť prípustný rozdiel hodnoty nových pozemkov bez nároku na vyrovnanie v peniazoch. Pri vzniku rozdielnej hodnoty pozemkov v obvode projektu pozemkových úprav si môžu vlastníci určiť rozdiel hodnoty pôvodných pozemkov a nových pozemkov až do výšky 25 % v zásadách umiestnenia nových pozemkov. Pri celkovej výmere do 200 m² sa toto kritérium nemusí dodržať s písomným súhlasom vlastníka (§ 11 ods. 4 zákona).
4. Nové pozemky vlastníka sú primerané, ak rozdiel výmery pôvodných pozemkov a nových pozemkov vlastníka nepresahuje 5 % výmery pôvodných pozemkov po odpočítaní podielu pozemkov alebo ich časti potrebných na spoločné zariadenia a opatrenia. S písomným súhlasom vlastníka možno v jeho neprospech prekročiť prípustný rozdiel výmery nových pozemkov bez nároku na vyrovnanie v peniazoch. Pri celkovej výmere do 200 m² sa toto kritérium nemusí dodržať s písomným súhlasom vlastníka.
5. Ak s tým vlastníci súhlasí, musia byť pri vyrovnaní dodržané kritériá uvedené v § 11 ods. 3 zákona (bod 2 ZUNP).

6. Minimálna výmera samostatného nového pozemku na poľnohospodárskej pôde a ostatnej pôde je 400 m². Pozemok môže mať menšiu výmeru ako 400 m², ak ide o pozemky určené na spoločné zariadenia a opatrenia alebo ak sa z celkovej výmery vlastníka vytvárajú samostatné susedné pozemky oddelené hranicou druhu pozemku, alebo ak nie je možné vytvoriť väčší pozemok z dôvodu členitosti terénu (§ 11 ods. 15 zákona).
Minimálna výmera lesného pozemku je 2000 m². Lesný pozemok môže mať menšiu výmeru ako 2000 m², ak ide o pozemky určené na spoločné zariadenia a opatrenia alebo s ohľadom na rozmiestnenie ostatných lesných pozemkov (lesné škôlky, semenné sady, lesné cesty a zväžnice, lesné sklady, rozdeľovacie prieseky, rekreačné miesta, políčka pre zver, ohryzové plochy pre zver, rašeliniská, sutiny, skaly, prameniská, pozemky nad hornou hranicou stromovej vegetácie) (§ 11 ods. 16 zákona).
7. Vyrovnanie za pozemky alebo spoluvlastnícke podiely k pozemkom, ktoré nespĺňajú podmienku minimálnej výmery, ak s tým vlastník súhlasí, sa poskytne v peniazoch. Na vyrovnanie v peniazoch je potrebný súhlas vlastníka v písomnej forme doručený Okresnému úradu Žilina, pozemkovému a lesnému odboru. Po doručení súhlasu s vyrovnaním v peniazoch nemožno súhlas odvolať. (§ 11 ods. 8 až 11 zákona). Vyrovnanie v peniazoch sa vykoná v lehote určenej v rozhodnutí o schválení vykonania projektu pozemkových úprav. Pozemky, za ktoré žiada vlastník vyrovnanie v peniazoch podľa § 11 ods. 8 až 10 sa nesmú previesť ani zaťažiť (§ 11 ods. 11 zákona).
8. Na pozemky pre spoločné zariadenia a opatrenia budú použité najprv pozemky vo vlastníctve štátu a potom pozemky obce Radoľa a následne pozemky z príspevku vlastníkov (§ 11 ods. 7 a § 12 ods. 8 zákona). Vlastníkom pôvodných pozemkov pod týmito zariadeniami sa táto výmera scelí do nových pozemkov.
9. Ten, kto sa stane vlastníkom pozemku v priebehu konania o pozemkových úpravách, nemôže namietat výsledky doterajšieho konania (§ 6 ods. 4 zákona).
10. Pozemky, ktoré patria do obvodu pozemkových úprav a tvoria spoločnú nehnuteľnosť, môžu sa rozdeliť, ak s tým súhlasia vlastníci nadpolovičnej výmery spoločnej nehnuteľnosti (§ 11 ods. 13 zákona).
11. Okresný úrad (v zastúpení – zhotoviteľ projektu) prerokuje návrh nového usporiadania pozemkov s dotknutými vlastníkami pozemkov a z prerokovania vyhotoví zápis. Ak sa vlastník opakovaně bez ospravedlnenia rokovania nezúčastní, považuje sa návrh nového usporiadania pozemkov za prerokovaný (§ 12 ods. 6 zákona).
12. Ostatné ustanovenia zákona sa použijú primerane.

B: Návrh zásad umiestnenia nových pozemkov dohodnuté účastníkmi PPÚ Radoľa

13. Pre účely umiestňovania – scelšovania (zlučovania) pôvodných pozemkov sa vytvoril 1 projektový blok, ktorý predstavuje obvod projektu pozemkových úprav.
Pre účely projektovania nových pozemkov sa vytvorilo 6 skupín projekčných celkov podľa druhov pozemkov:
 - orná pôda
 - trvalý trávnatý porast
 - les
 - vodná plocha
 - zastavaná plocha
 - ostatná plochaProjekčné celky sú v grafickej časti označené poradovým číslom.
V prípade potreby sa projektové bloky a projekčné celky môžu ďalej rozčleniť.

14. Nové pozemky budú spravidla umiestňované v lokalite, kde sa nachádza prevažujúca časť výmery pôvodných pozemkov vlastníka.
15. Pri umiestňovaní nových pozemkov jednému vlastníkovi sa sceľuje vlastníctvo do čo najmenšieho počtu parciel a pokiaľ možno optimálnej veľkosti a tvaru. Pozemky alebo spoluvlastnícke podiely k pozemkom, ktoré nespĺňajú podmienku minimálnej výmery nových pozemkov (400 m² poľnohospodárska a ostatná pôda, 2000 m² lesný pozemok), alebo ktoré nemožno sceliť s ostatnými pozemkami vlastníka, budú riešené formou spoluvlastníckeho podielu v nových pozemkoch. Pri zlučovaní do spoluvlastníckeho podielu sa dbá na to, aby nedochádzalo k zlučovaniu spoluvlastníckych podielov známych vlastníkov, ktorých miesto pobytu alebo sídlo je známe, so spoluvlastníckymi podielmi vlastníkov, ktoré spravuje alebo s ktorými nakladá Slovenský pozemkový fond alebo správca; to neplatí ak prebieha dedičské konanie.
16. Do podielového spoluvlastníctva sa môžu zlúčiť aj poľnohospodárske a iné pozemky, alebo spoluvlastnícke podiely k týmto pozemkom aj vo výmere jednotlivého nároku väčšej ako 400 m², ak o to dotknutí vlastníci požiadajú, alebo to bude potrebné z dôvodu optimalizácie tvaru a rozmeru nových pozemkov vzhľadom na ich budúce využitie.
17. Lesné celky v obvode projektu sú tvorené lesnými pozemkami podľa komisionálne odsúhlasených druhov pozemkov (v grafickej prílohe sú uvedené v legende). V týchto celkoch budú projektované nové pozemky s ohľadom na lesné hospodárke celky.
18. Do podielového spoluvlastníctva sa môžu zlúčiť aj lesné pozemky, alebo spoluvlastnícke podiely k lesným pozemkom vo výmere nároku väčšej ako 2000 m², ak o to dotknutí vlastníci požiadajú, alebo to bude potrebné z dôvodu optimalizácie tvaru a rozmeru nových pozemkov vzhľadom na ich budúce využitie. Pôvodné lesné pozemky môžu ostať v spoluvlastníctve ako sú doteraz. Ak spoluvlastník, ktorého výmera spoluvlastníckeho podielu k pôvodnému pozemku na lesnej pôde bude minimálne 2000 m² a bude požadovať reálne vyčlenenie svojho podielu zo spoluvlastníctva od ostatných spoluvlastníkov, má nárok na vytvorenie nového lesného pozemku v celosti.
19. Na pozemkoch pod stavbami (plochy určené v budúcnosti pre iné využitie ako hospodárenie na pôde), prednostne zostane zachované pôvodné vlastníctvo. Ak užívatelia a vlastníci stavieb, ktorý nevladnia v projekčnom celku, v ktorom sa stavba nachádza, pozemky alebo dostatočnú výmeru vlastníctva na pokrytie výmery pod stavbou, ktorú v tomto celku užívajú, môžu požiadať o umiestnenie nového pozemku v tomto celku. Doterajšiemu vlastníkovi pozemku pod stavbou, ktorý má v tomto projekčnom celku výmeru vlastníctva menšiu ako 400 m², môže byť táto výmera scelená do ostatných nových pozemkov. Prednostne sa tieto nové pozemky vyčlenia v druhu pozemku príľahlého pozemku.
20. Pozemky, na ktorých sú umiestnené stavby vo vlastníctve štátu (vodné toky a vodné plochy), stavby vo vlastníctve VÚC Žilina (cesty III. triedy), stavby vo vlastníctve Obce Radoľa (miestne komunikácie): pozemky na ich vysporiadanie poskytne vlastníci stavby ak má dostatočnú výmeru pozemkov. V prípade, že príslušný vlastníci nemá dostatok pozemkov na pokrytie požadovanej výmery pozemkov, potrebnú výmeru pod tieto stavby poskytne prednostne štát. Pozemky pod takýmito stavbami budú spravidla projektované do vlastníctva:
 - štátu v správe SVP, a.s. vodné plochy
 - VÚC resp. Obce Radoľa regionálne cesty III. triedy,
 - Obce Radoľa prístupové komunikácieV prípade potreby správny orgán môže určiť vlastníctvo k týmto pozemkom inak. Vlastníkom pôvodných pozemkov pod týmito zariadeniami sa táto výmera scelí do nových pozemkov. Prednostne sa tieto nové pozemky vyčlenia v druhu pozemku príľahlého pozemku.

21. Prvky MÚSES na zlepšenie krajinného rázu, ako sú existujúce NRbC3 a navrhované MBk1 a MBk2 budú realizované na pozemkoch štátu (vodná plocha) a pozemkoch súkromných vlastníkov (les, ostatná plocha) bez vplyvu na ich súčasné využívanie.
22. Na pozemky na verejné zariadenia a opatrenia poskytne pozemky štát, resp. Obec Radola. Vlastníkom pôvodných pozemkov pod týmito zariadeniami sa táto výmera scelí do nových pozemkov. Prednostne sa tieto nové pozemky vyčlenia v druhu pozemku príslušného pozemku.
23. Výška príspevku vlastníka na spoločné zariadenia a opatrenia je **2 %** z jeho aktuálnej výmery parciel vyplývajúcej z registra pôvodného stavu.
24. Nové pozemky spoločných nehnuteľností (pokiaľ nedôjde k ich rozdeleniu) budú umiestnené na pôvodnom mieste s prípadnou vzájomnou úpravou hraníc susediacich pozemkov. Spoluvlastnícke podiely zostanú zachované.
25. Nové pozemky majú byť navrhnuté tak, aby boli prístupné z existujúcich alebo z nových navrhovaných komunikácií. Pokiaľ sa preukáže v priebehu projektovania nevyhnutná potreba návrhu ďalších spoločných zariadení a opatrení, najmä z dôvodu zabezpečenia prístupu k pozemkom, budú navrhnuté nové spoločné zariadenia a opatrenia s vyčlenením nevyhnutnej výmery za predpokladu, že nedôjde ku zvýšeniu percenta príspevku vlastníkov na spoločné zariadenia a opatrenia. Ak sa preukáže v priebehu projektovania potreba úpravy tvaru a výmery spoločných zariadení a opatrení, tieto úpravy bude možné vykonať ak nedôjde k zvýšeniu percenta príspevku vlastníkov na spoločné zariadenia a opatrenia.
26. Prístup na nové pozemky v odôvodnených prípadoch je možné zabezpečiť formou vecného bremena práva prechodu.
27. Na obmedzenia vyplývajúce z ochranných pásiem najmä prvkov technickej infraštruktúry, ktoré nie sú evidované v katastri nehnuteľností sa neprihliada.
28. V prípade, že známy vlastník pozemku požiadava o zmenu medzi lesnou pôdou a poľnohospodárskou, resp. inou pôdou z dôvodu scelenia minimálnych výmer pozemkov a zmenu bude možné vykonať, na hodnotu porastu sa nebude prihliadať. V prípade zмены medzi známym vlastníkom a nezisteným vlastníkom je potrebný súhlas správcu.
29. Pri umiestnení nových pozemkov pokiaľ je to možné a žiaduce, treba rešpektovať príbuzenské vzťahy, prípadne iné riadne potvrdené vzťahy či záujmy, ktoré vlastník požaduje v písomnom vyjadrení z prerokovania návrhov a požiadaviek vlastníka na určenie nových pozemkov v súlade s § 11 ods. 18 zákona.
30. V týchto zásadách umiestnenia nových pozemkov si vlastníci určujú prípustný rozdiel hodnoty pôvodných a nových pozemkov do výšky 25 % v súlade s § 11 ods. 4 zákona.
31. Ak je účastník zastúpený splnomocnencom, podpis splnomocniteľa na plnomocenstve musí byť osvedčený podľa osobitných predpisov – úradne overený podpis.
32. Termín podania písomného súhlasu vlastníka s vyrovnaním v peniazoch je do 30 dní odo dňa doručenia týchto zásad na adresu:
Okresný úrad Žilina – pozemkový a lesný odbor, Vysokoškolákov 8556/33B, 010 08 Žilina
33. Termín na doručenie písomného súhlasu vlastníkov nadpolovičnej výmery s rozdelením spoločnej nehnuteľnosti je do 60 dní odo dňa doručenia týchto zásad na adresu:
Okresný úrad Žilina – pozemkový a lesný odbor, Vysokoškolákov 8556/33B, 010 08 Žilina
34. Termín nadobúdania ďalšieho vlastníctva pozemkov alebo spoluvlastníckych podielov, ktoré budú ešte akceptované a scelené sú už vlastnenými pozemkami vlastníkov alebo spoluvlastníckymi podielmi vlastníkov je do konca apríla 2024.
35. Ak pri umiestňovaní nových pozemkov dôjde k nezhodám medzi vlastníkmi, prípadne pri potrebe individuálneho riešenia rôznych situácií, rozhodne o riešení predstavenstvo ZÚPÚ na svojom zasadaní za prítomnosti zástupcu pozemkového a lesného odboru Okresného úradu Žilina.

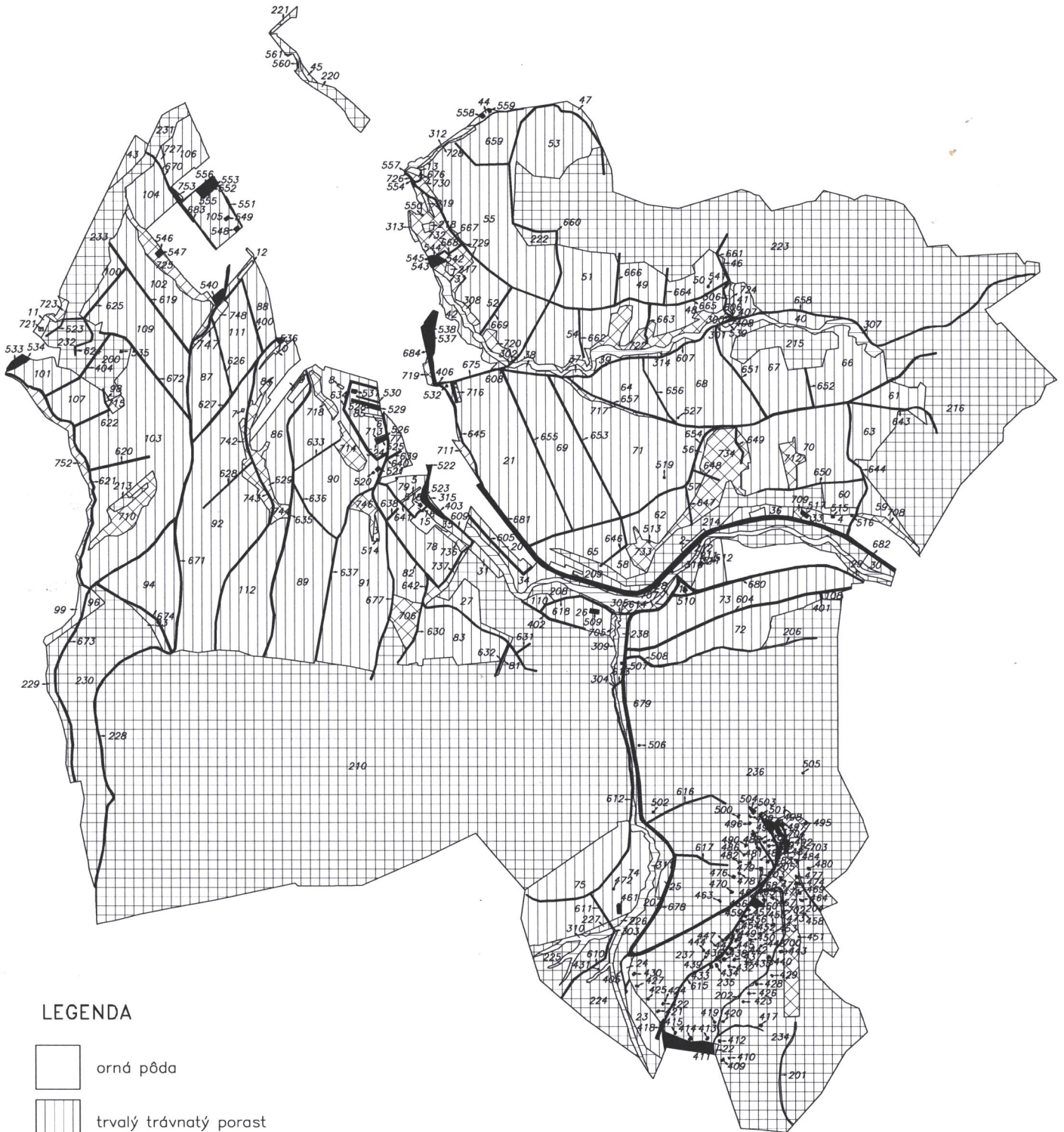
36. Pri uplatňovaní zásad umiestňovania nových pozemkov nie je možné požadovať neprimerané použitie jednej zásady pri použití (ignorovaní, potlačení) inej zásady.
37. Výklad týchto ZUNP v prípade potreby vykonáva predstavenstvo ZÚPÚ spolu s pozemkovým a lesným odborom Okresného úradu Žilina.

C: Vyhlásenie platnosti zásad umiestnenia nových pozemkov




38. ZUNP sú platné, ak s nimi súhlasia účastníci, ktorí vlastnia najmenej dve tretiny výmery pozemkov na ktorých sú nariadené pozemkové úpravy. ZUNP sa zverejnia verejnou vyhláškou a doručia známym vlastníkom do vlastných rúk (§ 11 ods. 23 zákona).
39. Za súhlas sa považuje aj to, ak vlastník nepodá námietku. Námietka bude považovaná za neopodstatnenú, ak nesúvisí so zásadami umiestnenia nových pozemkov, alebo je v rozpore so zákonom (§ 11 ods. 23 zákona).

Návrh zásad umiestnenia pozemkov PPÚ Radoľa

grafická časť



LEGENDA

-  orná pôda
-  trvalý trávnatý porast
-  les
-  vodná plocha
-  zastavaná pôda
-  ostatná plocha

Mierka: 1: 17 000

Vyhotovil:

SGS Holding a.s.

M.M.Hodžu 1072/9

974 01 Banská Bystrica

Financované z prostriedkov EPFRV 2014–2020